











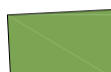
















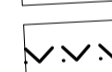
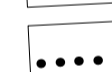




LEGENDA

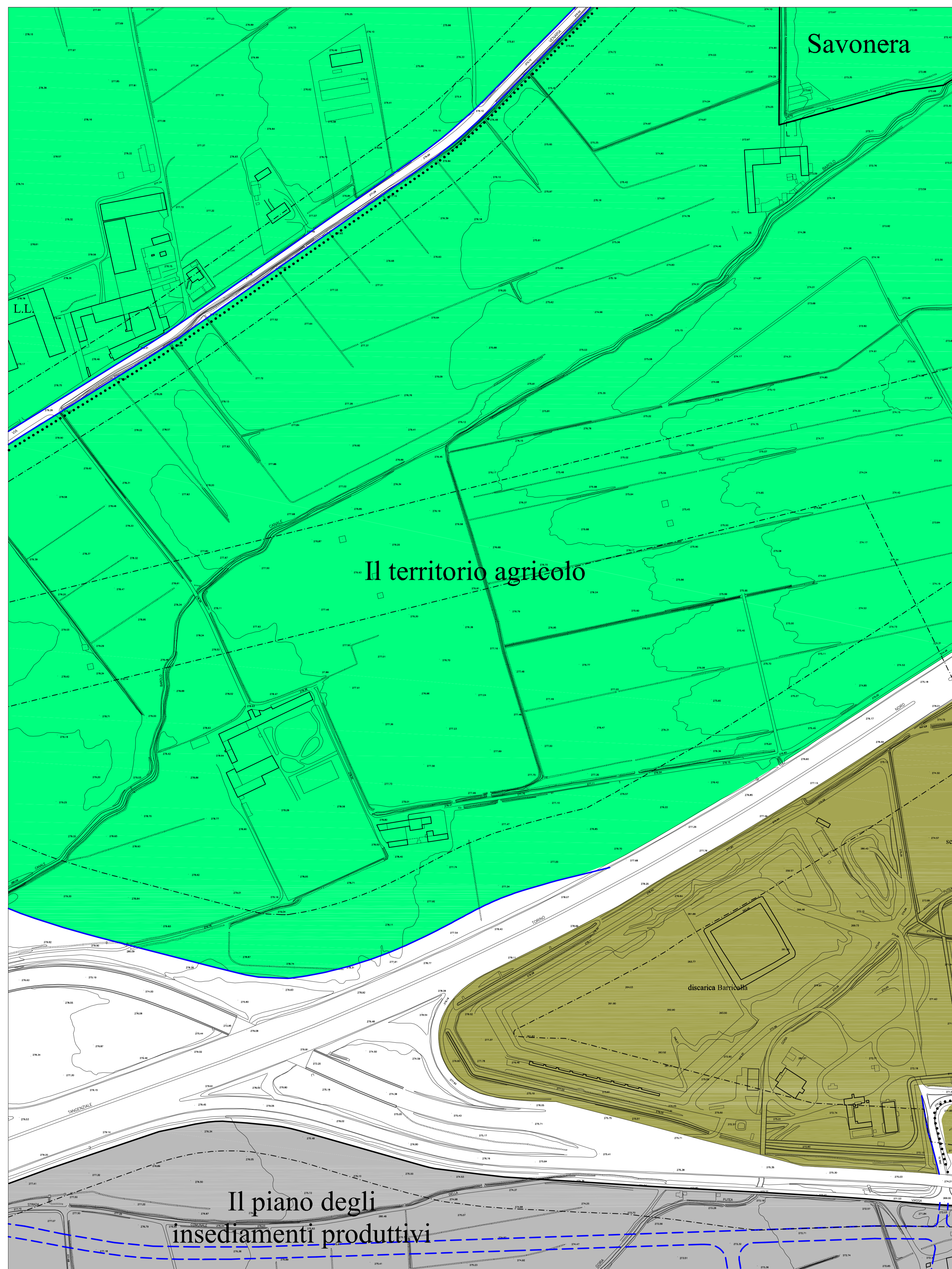
-  case alte
-  case alte su strada
-  case basse
-  case su strada
-  case e lavoro
-  palazzine
-  case del villaggio Leumann
-  le case e le corti del centro storico
-  i luoghi dell'agricoltura
-  parco della Mandria
-  la ferrovia
-  i luoghi del lavoro
-  i luoghi del lavoro con modificazione del tessuto urbano

-  le catenelle
-  le aree di ricucitura
-  gli aggetti
-  strumento urbanistico esecutivo

-  i servizi
-  gli impianti tecnologici
-  l'infrastruttura si fa architettura
-  i luoghi della modificazione del tessuto urbano (denominazione area di modificazione)

-  luoghi di progetto
-  concorso di progettazione obbligatorio
-  piano particolareggiato - progetto di fattibilità
-  comparto di intervento
-  ambito di reperimento delle aree da dismettere

-  allineamento stradale
-  allineamento su strada delle case
-  bordi da riqualificare
-  percorso attrezzato a servizi
-  fascia di protezione antinquinamento
-  fascia di rispetto
-  luoghi del lavoro in area impropria
-  luoghi dell'agricoltura in area impropria



Città di Collegno

Provincia di Torino

Piano Regolatore Generale

Tavola di Inquadramento Normativo
scala 1 : 2000

architetto Paolo Derossi
architetto Marina Massimello
architetto Liliana Patriarca
architetto Simonetta Venosta

Tav. n° 8.5

gennaio 2012

Elaborato integrato

con modifiche connesse al recepimento:

delle Varianti relative agli interventi di cui all'ambito normativo "gli impianti tecnologici" e alle reti infrastrutturali di conduzione energetica

della ridefinizione della zona di salvaguardia del pozzo di captazione idropotabile di via Tampellini

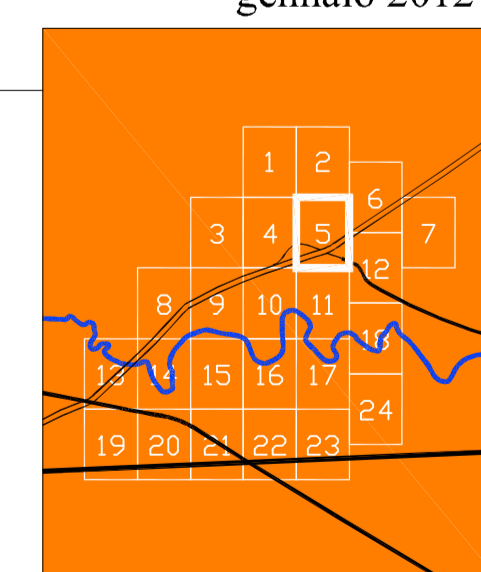


Tavola approvata con deliberazione del Consiglio Comunale n. del

Progettazione a cura del Settore Urbanistica e Ambiente

Il Dirigente di Settore
Arch. Lorenzo DE CRISTOFARO

Il Sindaco
Silvana ACCOSSATO

Il Segretario Generale
Dott. Angelo TOMARCHIO